



Офис по туризму Вале

Rue Pré-Fleuri 6, 1950 Sion, Switzerland.

Тел. +41 (0)27 327 35 70, Факс +41 (0)27 327 35 71.

www.matterhornregion.ch, info@valaistourism.ch



РЕГИОН МАТТЕРХОРНА



Швейцария.
get natural.



Даже устрицы иногда
трепещут в предвкушении



СОДЕРЖАНИЕ

Регион Маттерхорна

Панорама региона Маттерхорна	4-5
Карта Европы	6
Введение	7
Ваш отпускной рай в Швейцарии	8-9



“ УНИКАЛЬНОЕ
СОЧЕТАНИЕ ГОР,
АЛЬПИЙСКИХ
ЛУГОВ И ДОЛИН НА
ТАКОЙ НЕБОЛЬШОЙ
ТЕРРИТОРИИ – ВСЕ
ЭТО ДЕЛАЕТ РЕГИОН
МАТТЕРХОРНА
ПРЕВОСХОДНЫМ
НАПРАВЛЕНИЕМ ДЛЯ
ОТДЫХА В ЛЮБОЕ
ВРЕМЯ ГОДА! ”

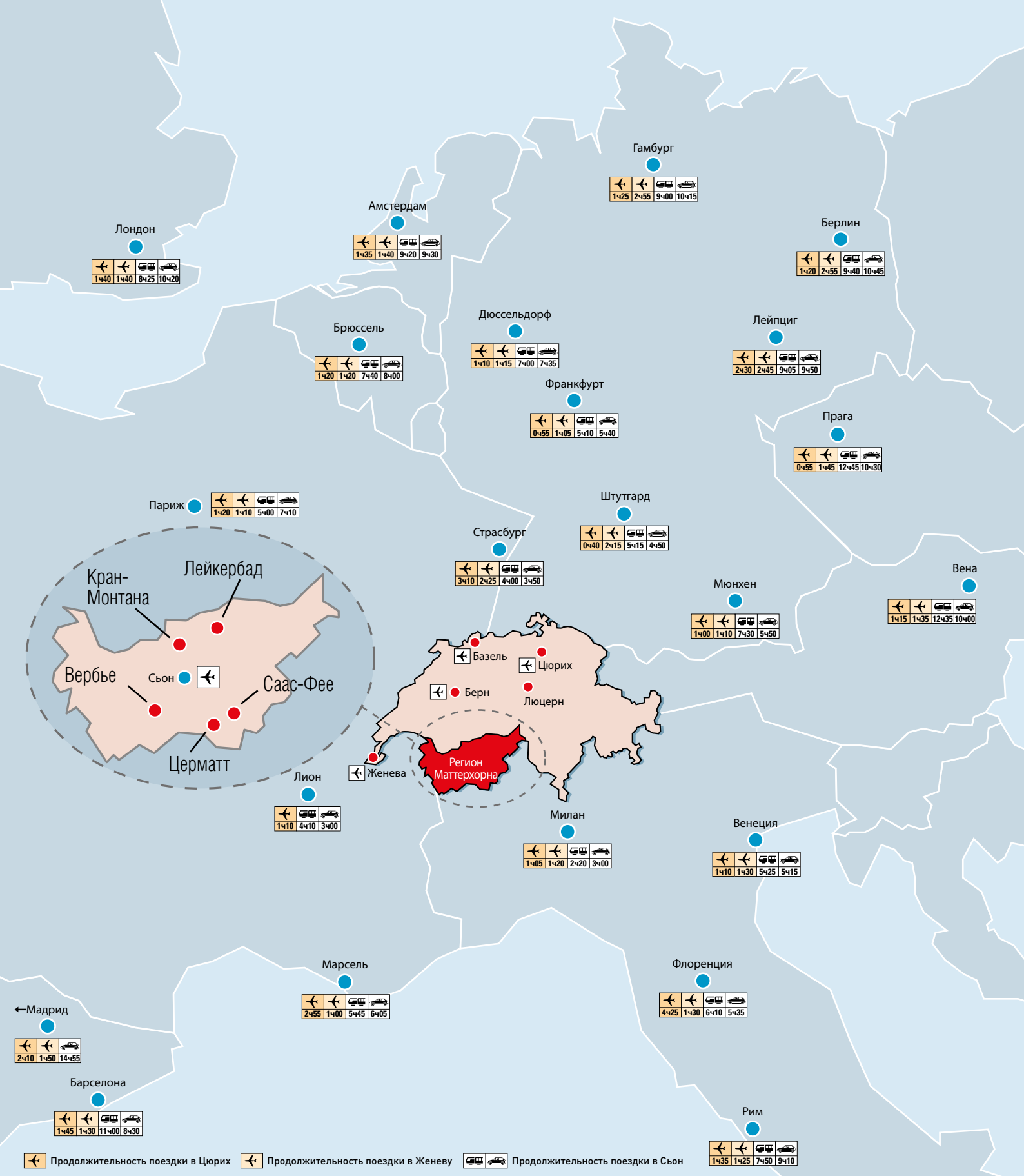
Кран-Монтана	10-15
Лейкербад	16-21
Саас-Фее	22-27
Вербье	28-33
Церматт	34-39

РЕГИОН МАТТЕРХОРНА

ОТЛИЧНЫЙ ОТДЫХ НАЧИНАЕТСЯ ЗДЕСЬ







ПРОДОЛЖИТЕЛЬНОСТЬ ПОЕЗДКИ

От/в	Кран-Монтана		Лейкербад		Саас-Фее		Вербье		Церматт (Тэш)		Берн		Базель		Женева		Люцерн		Цюрих	
	на машине	на поезде/автобусе	на машине	на поезде/автобусе	на машине	на поезде/автобусе	на машине	на поезде/автобусе	на машине	на поезде/автобусе	на машине	на поезде/автобусе	на машине	на поезде/автобусе	на машине	на поезде/автобусе	на машине	на поезде/автобусе	на машине	на поезде/автобусе
Кран-Монтана	0:35	0:45	0:40	1:00	1:15	1:25	0:50	1:20	1:15	1:50	1:30	1:30	2:30	2:30	1:35	1:30	2:35	2:35	2:40	2:30
Лейкербад			0:55	1:30	1:30	1:50	1:20	2:20	1:30	2:40	2:05	1:50	3:00	3:00	2:10	2:20	3:10	3:20	3:15	3:00
Саас-Фе					1:20	1:50	1:25	2:40	1:25	2:35	2:10	2:15	3:10	3:15	2:20	2:45	3:15	3:00	3:20	2:55
Вербье							1:55	3:00	1:05	1:45	2:40	1:50	4:00	2:50	2:45	3:20	3:20	2:55	3:50	2:55
Церматт (Тэш)									1:55	3:15	1:45	2:45	2:40	4:05	1:50	2:40	2:50	4:30	2:55	4:10
Берн											2:40	2:10	4:15	3:15	2:45	3:10	3:20	3:20	3:50	3:15
Базель													1:00	0:50	1:35	1:40	1:10	1:00	1:15	0:55
Женева															2:25	2:45	1:00	1:10	0:55	1:00
Люцерн																	2:35	3:00	2:45	2:45
Цюрих																			0:35	0:45



Регион Маттерхорна расположен на юго-западе Швейцарии, между ледником Роны и Женевским озером и защищен от непогоды окрестными вершинами-четырёхтысячниками. Именно это делает климат региона таким мягким, с обилием солнечных дней, сухим летом и снежной зимой. Приезжайте к нам в гости и познакомьтесь поближе с нашим регионом. Огромные ледники, обширные горные массивы, высокое качество жизни и впечатляющее разнообразие курортов и вариантов отдыха. В кантоне Вале перемешалось многое: традиции и современные тенденции, уникальная природа и ландшафты, особенно привлекательные для любителей приключений и гедонистов, поклонников активного образа жизни и ценителей спокойствия, для новаторов и консерваторов. В любое время года, и зимой, и летом для каждого найдется что-то интересное. А потрясающая природа, как и много лет назад, приносит вдохновение и дарит незабываемые моменты отдыха. Уникальное многообразие и богатство природы Вале в каждом сезоне играет новыми красками. И это не говоря об удивительном воздействии целебного горного воздуха.

РЕГИОН МАТТЕРХОРНА

РАЙСКИЙ ОТДЫХ



КРАН-МОНТАНА

Кран-Монтана находится на высоте 1500 метров, всего в 2 часах от Женевского аэропорта и в 30 минутах от аэропорта Сьона, в удивительно живописном месте, с которого открывается великолепный вид на Альпы. В Кран-Монтане можно ощутить все преимущества небольшого города, расположенного в горах.

ЛЕЙКЕРБАД

Лейкербад, крупнейший в Альпах термальный и спа-курорт, расположен в сердце Вале, в окружении невероятно красивых вершин. Здесь, на высоте 1400 метров, более 3,9 миллионов литров термальной воды с температурой до 51 °С ежедневно поступает в 30 различных бассейнов. Отличный вариант для полноценного отдыха и расслабления после активно проведенного дня.



8



ВЕРБЬЕ Сен-Бернар

Восхитительная природа и альпийские ландшафты, множество вариантов отдыха в горах и особая атмосфера – все это предлагает своим гостям этот регион. Зона катания “Вербье/4 долины” – одна из самых больших и интересных в Альпах. Жемчужина региона – легендарный перевал Сен-Бернар со знаменитым музеем и очаровательными сенбернарами.




СААС-ФЕЕ / ДОЛИНА СААС

Завораживающие вершины высотой более 4000 метров, ледники и ярко-синее небо: вы в долине Саас. Саас-Фее, курорт без автомобильного движения, и соседние деревушки Саас-Грунд, Саас-Алмагель и Саас-Бален находятся в уникальном месте, в окружении самых высоких гор в Швейцарии.

ЦЕРМАТТ

Церматт расположен на юго-западе Швейцарии, в немецкоязычной части кантона Вале. Удивительный курорт без автомобилей находится у подножья знаменитого Маттерхорна, на высоте 1620 метров, и окружен 38 вершинами-четырёхтысячниками. Церматт известен и популярен во всем мире, как зимой, так и летом.



Ваш источник информации

Регион Маттерхорна предлагает полную информацию о возможностях региона, размещении, горнолыжных курортах, видах зимнего и летнего отдыха, новости, советы по экскурсиям и множество других интересных идей для профессионалов турбизнеса. Кран-Монтана, Лейкербад, Саас-Фее, Вербье Сен-Бернар и Церматт ждут вас.

Не забудьте зайти на наш сайт: www.matterhornregion.ch

Кран-Монтана

Регион Маттерхорна



10

ГЛАВНЫЕ СОБЫТИЯ ЗИМЫ:

Кристалльный фестиваль: декабрь – фестиваль рекламы.
www.europecristalfestival.com

Фестиваль воздушных шаров: январь – международный фестиваль воздухоплавания собирает участников со всей Европы.

Фестиваль Caprices: апрель - музыкальный фестиваль, поп-рок-электро музыки. www.caprices.ch

Горнолыжные соревнования на Кубок мира:
www.skiwc-cransmontana.ch

ГЛАВНЫЕ СОБЫТИЯ ЛЕТА:

Ocshner Sport Terrific: июнь – мультиспортивное событие в Кран-Монтане. www.terrific.ch

Omega European Masters: сентябрь – Международный гольф-турнир.
www.omegaeuropeanmasters.com

Фестиваль классической музыки



Офис по туризму Кран-Монтаны

CH-3963 Кран-Монтана

Тел. +41 485 04 20

Факс +41 485 04 60

marketing@crans-montana.ch

www.crans-montana.ch

КРАН-МОНТАНА

ЧИСТОТА И СВЕЖЕСТЬ В СЕРДЦЕ АЛЬП!



Панорама на 200 км, 140 км горнолыжных трасс, 100% солнца

Именно из Кран-Монтаны открываются самые великолепные виды на Альпы. Не отвести глаз от «Императорской короны» - так называется панорама гор Вайсшорн, Циналротхорн, Обергабелхорн, Маттерхорн и Дан-Бланш. В Кран-Монтане можно кататься на лыжах на высоте от 1500 до 3000 метров. Зона катания обслуживается 28 современными подъемниками, в том числе новым кресельным "National Express". Горнолыжный регион предлагает 140 км трасс, треть из которых оснащена снежными пушками, что гарантирует превосходное катание в течение всего сезона. И все это – на одном из самых солнечных курортов в Альпах!

Город в горах

В Кран-Монтане можно ощутить все преимущества небольшого городка, расположенного в горах. Но всего через несколько минут вы уже можете наслаждаться общением с нетронутой природой. На курорте вы найдете множество магазинов и бутиков известных брендов и модных домов, также как в Париже или Милане. Более 50 ресторанов манят гостей курорта. Кран-Монтана предлагает своим гостям совершить настоящее гастрономическое путешествие. Выбирайте лучший вид и дегустируйте блюда тайской, японской, ливанской, китайской, аргентинской, французской или итальянской кухни. Или даже швейцарской! Не упустите возможность попробовать специалитеты из кантона Вале, особенно превосходное вино, которое делают на южных склонах ниже курорта. От простых пансионатов до роскошных шале, от крестьянских домов до изысканных пятизвездочных отелей, от шикарных баров до зажигательных дискотек, от быстрых перекусов до деликатесов «высокой кухни» - курорт предлагает своим гостям огромный выбор и практически бесконечные возможности для отдыха. Для каждого найдется что-то свое, особенное. На любой вкус и бюджет.

Работа и отдых

Отличные возможности для проведения конгрессов и конференций в горах позволяют гармонично сочетать работу и отдых. Кран-Монтана предлагает множество вариантов для бизнеса и отличные возможности для отдыха. В конгресс-центре Le Regent можно провести мероприятия любого уровня (от 30 до 1200 человек), с учетом пожеланий и требований любой компании. Для каждого события будет составлена индивидуальная, тщательно продуманная программа. Наши инсентив-агентства с радостью помогут вам организовать и провести незабываемое событие.

КРАН-МОНТАНА

ЧЕМ ЗАНЯТЬСЯ



Гольф «на отлично»

Кран-Монтана – один из лучших курортов для гольфистов. Помимо легендарного гольф-поля, где ежегодно проводится престижный европейский турнир серии European Masters, Кран-Монтана предлагает два других гольф-поля на 18 лунок (расположены в радиусе 20 км). Поля, спроектированные Севериано Баллестрос и Джеком Никлаусом, расположены прямо в центре курорта, до них можно легко дойти пешком. А прямо у курорта находятся еще два 9-луночных гольф-поля для начинающих: идеальное место для тренировок.



Катание с видами на Альпы

Кран-Монтана расположена в одном из самых красивых мест в Альпах: со склонов курорта открываются великолепные виды на горы. Из Кран-Монтаны можно увидеть впечатляющие горные просторы: от перевала Симплон до Монблана. Горнолыжники могут наслаждаться катанием от ледника до курорта. Над Кран-Монтаной найдутся трассы для всех – и для начинающих, и для чемпионов мира. Горнолыжная область включает в себя фан-парк площадью 50 000 кв.м, а уютные террасы горных ресторанов – отличное место для того, чтобы расслабиться и полюбоваться видами во время обеда. Но и это еще не все: на леднике Plaine Morte, на высоте 3000 м можно покататься на беговых лыжах, а 30 км отлично подготовленных трасс расположены на укрытом снегом гольф-поле.

12



Горы: для маленьких и не очень

Прогулка в горах по дороге из Кран-Монтаны в соседний термальный курорт Лейкербад займет как минимум 5 часов. А чтобы добраться до Wildstrubel, потребуется несколько дней, с ночевками в горных приютах и хижинах. Однако подняться на перевал Centipede можно даже с малышами, организовав прогулку любой продолжительности. Над Кран-Монтаной найдутся самые разнообразные маршруты любой сложности: и для любителей треккинга и тренированных спортсменов, и для семей с детьми, готовых гулять до тех пор, пока этого хотят дети. Но все маршруты объединяет одно: невероятно красивые виды, открывающиеся на каждом повороте. И ласковое средиземноморское солнце, которое светит здесь практически каждый день.



Древние традиции и современное искусство

Выставки в галерее Каролин Дешамби привлекают внимание любопытных туристов, прогуливающихся по роскошной Rue du Prado. А чуть дальше в Tornabuoni Arte можно приобрести эксклюзивные произведения искусства – из тех, что можно найти в престижных галереях Парижа или Милана. Всего в нескольких километрах от курорта, внизу, в долине, расположены многочисленные музеи и галереи. И в то же время небольшой музей, расположенный на альпийских пастбищах, напоминает о прошлом края и жизни людей в горах и этом регионе. У Кран-Монтаны – весьма богатая история, и это не только более 100 лет туризма. Корни курорта уходят далеко в прошлое, и сегодня Кран-Монтана предлагает превосходное сочетание культурных и исторических традиций.

КРАН-МОНТАНА

ЧЕМ ЗАНЯТЬСЯ



Удовольствие для всех

Любители острых ощущений и скорости, предпочитающие гонять на специальных горных велосипедах, отлично знают Кран-Монтану, ведь именно над этим курортом расположены впечатляющие горные маршруты и трассы. Bike Park - отличное место для тренировок и оттачивания мастерства. Те, кто больше любит обычные велосипедные прогулки, оценят живописные и отлично промаркированные маршруты различной сложности. Для начинающих идеально подойдут не требующие особых навыков прогулки по пологим участкам и дорожкам. Хотите попробовать что-то новенькое? В специализированных магазинах и прокатах можно взять в аренду или приобрести отличное оборудование, а также электрические велосипеды, позволяющие получать удовольствие от катания без чрезмерных усилий.



Не только спорт

В Кран-Монтане расположены более 150 различных магазинов и бутиков известных брендов и модных домов, тех же, что можно увидеть в Париже или Милане. Гурманы будут довольны: многочисленные рестораны предлагают блюда японской, аргентинской, тайской, ливанской, китайской, французской или итальянской кухни, и все это – с отличными видами на горы. В казино Partouche для гостей предлагаются 132 игровых автомата, можно поиграть в блэк-джек, стад-покер или английскую рулетку.



Повеселитесь вместе!

Отдыхая с друзьями или семьей, устройте себе незабываемый отпуск, насыщенный событиями и эмоциями. Для вас предлагается 6-километровая санная трасса, катание на эйрбордах (надувных санях), снегоходах, полеты на парапланах, Dahu Adventure... А кроме того, можно покататься на собачьих упряжках, полетать на воздушном шаре, поупражняться в ловкости в парке приключений или насладиться ночным катанием на горных лыжах... Летом есть отличные возможности для скалолазания, каньонинга и каякинга, можно порезвиться на склонах на забавном велосипеде с большими колесами, а аттракцион Flying Fox дает возможность пронестись над водопадами.



Сокровища прошлого, наслаждение настоящим

Все, что вам нужно – сесть на фуникулер в Сьер, чтобы затем пройти тем же путем, который местные жители проделали много лет назад. Между террасами виноградников над рекой, на живописных альпийских пастбищах, на высокогорных лугах – здесь, как и прежде, продолжают бережно сохранять традиции и делать лучшие сыры по старинным рецептам. Суровые условия жизни и необходимость сохранять продукты в течение всего года – вот что предопределило особенности кухни кантона Вале, и именно это позволяет нам и теперь наслаждаться главными деликатесами региона. Вяленое мясо, колбаски со специями и бекон, сыры с альпийских лугов, ржаной или ореховый хлеб, не говоря уже про исключительные вина, которые делают в этих местах... В Кран-Монтане изысканно переплелись традиции региона и креативность лучших шеф-поваров, имена которых фигурируют во всемирно известных гастрономических гидах.



к р а н - м о н т а н а

Регион Маттерхорна

КРАН-МОНТАНА: ФАКТЫ

РАЗМЕЩЕНИЕ. ГОРНЫЕ ЛЫЖИ. ПЕШИЕ И ВЕЛОСИПЕДНЫЕ ПРОГУЛКИ

РАЗМЕЩЕНИЕ			
Отели	Количество	Кол-во номеров	Кол-во мест
Grand Hotels & Palace	1	86	168
Relais & chateaux	1	15	32
Пятизвездочные *****	3	93	188
Четырехзвездочные ****	7	350	626
Трехзвездочные ***	11	341	643
Без классификации	8	166	322
Резиденции	3	-	426
Апарт-отели	1	43	150
Клубные отели	1	111	211
Шале и апартаменты	1930	-	5830
Агентства недвижимости	35	-	-
Горные хижины	6	-	250
Размещение групп	8	-	596
Кемпинги	1	-	20
Международные школы/лагеря	6	-	383
Клиники	4	-	-
Санатории	3	116	162

ИНФОРМАЦИЯ О ЗОНЕ КАТАНИЯ	Длина	Количество
Синие трассы (простые)	55 км	17
Красные трассы (средней сложности)	70 км	20
Черные трассы (для экспертов)	15 км	4
Всего	140 км	41
Самая длинная трасса	12 км	-
Перепад высот	1500 м	-
Сноупарк	60 000 м ²	1
Ночное катание	4 км	1
Искусственное оснежение	30 км	250 пушек

ПОДЪЕМНИКИ	Зима	Лето
Кабины	4	2
Гондолы	1	1
Кресельные	7	-
Бугельные	13	-
ВСЕГО	31	3

ПЕШИЕ И ВЕЛОСИПЕДНЫЕ ПРОГУЛКИ	Лето	Зима
Дорожки для пеших прогулок	280 км	65 км
Маршруты для горных велосипедов	152 км	-
Трасса для даунхила	8 км	-



СОБЫТИЯ НА ВОДЕ

Завтрак с шампанским: каждый месяц – кофе, йогурт, копченый лосось и шампанское подаются прямо к термальному бассейну.

Ночь в термах: каждый месяц – романтичный и расслабляющий вечер в термальных бассейнах с посещением валлийской банной деревни, закусками и напитками

Римско-ирландская ночь: каждую третью неделю – купание и ужин как во времена Цезаря.

Кино в бассейне: 6 дней в марте и ноябре: смотрите интересные фильмы, классику и комедии не выходя из бассейна, на большом экране размером 8 x 4 м.

ГЛАВНЫЕ СОБЫТИЯ ЗИМЫ:

Снежная вечеринка на Toggent: февраль

Карнавал и ностальгическая лыжная гонка: февраль

Традиционные коровьи бои на снегу: март

ГЛАВНЫЕ СОБЫТИЯ ЛЕТА:

Пляжные виды спорта и музыка: май/июнь

Международный литературный фестиваль: июль

Фестиваль пастухов на Gemmi: последнее воскресенье июля

Недели вина в Варене: сентябрь

Турнир по керлингу: июль/ноябрь



Офис по туризму Лейкербада

CH-3954 Лейкербад

Тел. +41 27 472 71 71

Факс +41 27 472 71 51

info@leukerbad.ch

www.leukerbad.ch

ЛЕЙКЕРБАД

САМЫЙ БОЛЬШОЙ ТЕРМАЛЬНЫЙ СПА И ВЕЛНЕС-КУРОРТ В АЛЬПАХ



Расслабляющая термальная вода

В сердце завораживающих красотой гор кантона Вале, на высоте 1411 метров расположен самый большой термальный спа- и велнес-курорт в Альпах: Лейкербад. 3,9 миллионов литров термальной воды температурой до 51°C ежедневно поступает в 30 бассейнов курорта. Отличный вариант для полноценного отдыха и расслабления после активно проведенного дня! Большинство терм и спа-центров открыты для всех в течение всего года. Кроме открытого и закрытого термальных бассейнов современный комплекс Lindner Alpentherme предлагает римско-ирландские бани и валлийскую банную деревяню. В Burgerbad Therme, самом большом термальном велнес-комплексе в Альпах, у гостей тоже есть отличный выбор. Для детей предлагается множество игр и развлечений: в специальных детских бассейнах, на водных горках и игровых площадках.

Восстанавливающий силы велнес

Любители велнеса по достоинству оценят огромный выбор из более чем 300 процедур: от травяных обертываний и вио-терапии до экзотических ритуалов, пришедших из стран Востока. Lindner Alpentherme в Лейкербаде – самый большой и высоко расположенный комплекс, в котором можно пройти и серьезное лечение, или же просто посвятить время себе и своему здоровью. Гостям предлагается огромное количество различных спа-программ: на альпийских травах, процедуры по уходу за лицом и телом, всевозможные сауны и термальные бассейны. В большинстве спа-центров используется натуральная косметика из Альп.

Заряжающий энергией спорт

Любители спорта и активного отдыха будут приятно удивлены, узнав, как много возможностей предлагает Лейкербад, со всех сторон окруженный горами. Круглый год можно заниматься самыми разными видами спорта, в зале и на свежем воздухе. Летом можно отправиться на прогулку по Gemmi, взобраться по самой крутой в Швейцарии via ferrata, погонять на горном велосипеде вниз с Torrent, покататься на коньках на льду Sportarena, освоить катамаран или поиграть в гольф рядом с Лейком. Зимой выбор не меньше: катание на горных лыжах и сноуборде в районе Torrent, откуда открывается незабываемый вид на Альпы кантона Вале и 20 вершин-четырёхтысячников. Не говоря уже про катание на санках, беговые лыжи, сноу-кайтинг, снегоступы или маршруты для зимних прогулок по Gemmi.

ЛЕЙКЕРБАД

ЧЕМ ЗАНЯТЬСЯ



Burgerbad Therme

10 бассейнов и огромный выбор водных развлечений, а также грот с температурой 43°C манят гостей отдохнуть и восстановить силы в термальных водах Burgerbad Therme, самого большого термального комплекса в Альпах. Приятное дополнение к отдыху в воде – сауна, парная и спа-центр. Дети тоже будут счастливы: в детский бассейн ведут две водные горки, длиной 106 и 126 метров – неиссякаемый источник радости и прекрасного настроения.



Lindner Alpenthalerme

После недавней реконструкции и модернизации Lindner Alpenthalerme стал еще лучше. Теперь комплекс предлагает закрытый и открытый термальные бассейны, римско-ирландские бани, валлийскую банную деревяню и более 250 процедур по уходу за лицом и телом. Lindner Alpenthalerme в Лейкербаде – самый большой в Европе высокогорный медицинский и спа-центр, где можно в полной мере позаботиться о здоровье и ощутить все преимущества альпийского велнеса.



Подъемники на Torrent

Torrent предлагает живописную горнолыжную зону катания с 50 км трасс. Сноубордисты смогут почувствовать прилив адреналина, порезвившись на рейлах и боксах в фан-парке. Кроме того, это отличное место для любителей природы или тех, кто любит позагорать в шезлонге. Ведь отсюда открывается незабываемый вид на Альпы кантона Вале и 20 вершин-четырёхтысячников. А если отправиться на прогулку по одному из зимних маршрутов, можно полюбоваться великолепным видом на горы и долину Роны. Летом в горах проложено множество интересных маршрутов для велосипедистов и любителей пеших прогулок.



Подъемники на Gemmi

Ощутите силу и красоту нетронутой природы, поднявшись на высоту 2350 метров. Зимой можно покататься на беговых лыжах (17 км трасс) или прогуляться по отлично подготовленным дорожкам, прокатиться на санках или пройти на снегоступах по интересными маршрутам. Кроме того, Gemmi – отличная стартовая точка для любителей ски-туров. Летом Gemmi становится центром притяжения всех, кто по-настоящему любит горы. Это превосходное место для тех, кто предпочитает несложные прогулки, но и те, кто ищет что-то поинтереснее, несомненно, найдет здесь любопытные маршруты. Как насчет экскурсии к одному из ближайших ледников? Или приятно проведенного дня на берегу одного из самых больших озер кантона Вале?

ЛЕЙКЕРБАД

ЧЕМ ЗАНЯТЬСЯ



Наши школы зимних видов спорта

Официальная швейцарская школа зимних видов спорта в Лейкербаде:

Предлагает индивидуальные уроки и занятия в группах: горные лыжи, карвинг, телемарк, беговые лыжи, снегоступы, детские группы на Torrent или в Ertli, зоне катания для начинающих.

Школа зимних видов спорта redcarpet.ch:

У вас есть возможность забронировать обучение горным лыжам или сноубордingu (индивидуальные уроки и занятия в группах), а также ски-сафари, инсентив-программы и VIP-услуги на сайте redcarpet.ch. Детский клуб **redcarpet** расположен прямо на Torrent, у верхней станции подъемника на Rinderhütte.



Зимние виды спорта

Горнолыжники, сноубордисты и любители телемарка могут наслаждаться своими любимыми видами спорта в зоне катания Torrent, которая предлагает 50 км трасс (некоторые из них были выбраны для проведения Кубка мира). Для сноубордистов работает отличный фан-парк. От Gemti начинаются две великолепные санные трассы протяженностью 1,5 и 1,2 км, ведущие к Daubensee. Для тех, кто предпочитает зимние пешие прогулки, доступны 40 км отлично подготовленных дорожек. Кроме того, Лейкербад предлагает 30 км трасс для беговых лыж: как для классики, так и для конькового хода.



Летние виды спорта

Над Лейкербадом расположены 200 км дорожек для пеших прогулок. Любители горных велосипедов оценят 18 промаркированных трасс различной сложности. Особенно счастливы будут скалолазы: в Лейкербаде и над ним расположены впечатляющие горы и скальные уступы. Всего в полчаса дороги от Лейкербада, в 20 км от курорта, расположено 18-луночное гольф-поле. Выбор за вами: каток, сквош, теннис или бадминтон, футбол или другие виды спорта – круглый год Sportarena предлагает массу возможностей для активного отдыха.



Модные виды спорта

Сноу-кайтинг набирает всё большую популярность. Не упустите возможность поиграть с ветром, почувствовать его силу, беспрепятственно скользя по глади озера Daubensee. Хочется почувствовать настоящий взрыв адреналина? Попробуйте monster-скутер, на котором можно с ветерком скатиться с Torrent. А кроме того, над Лейкербадом расположена самая длинная и впечатляющая via ferrata в Швейцарии. Настоящую магию можно почувствовать здесь, между небом и землей. Лицом к лицу с величественными вершинами-четырёхтысячниками кантона Вале, на живописном озере Daubensee в Gemti, вы можете пройти под парусом или на катамаране с экспертами самой высокогорной в Европе водной школы.



лейкербад

Регион Маттерхорна



ЛЕЙКЕРБАД: ФАКТЫ

РАЗМЕЩЕНИЕ. ГОРНЫЕ ЛЫЖИ. ПЕШИЕ И ВЕЛОСИПЕДНЫЕ ПРОГУЛКИ

РАЗМЕЩЕНИЕ			
Отели	Количество	Кол-во номеров	Кол-во мест
Пятизвездочные *****	1	30	60
Четырехзвездочные ****	4	312	535
Трехзвездочные ***	14	319	563
Двухзвездочные **	4	98	156
Простые *	1	9	12
Без классификации	2	78	130
Шале и апартаменты	1700	–	6900
Агентства недвижимости	4	–	–
Размещение в горах	7	59	769
Горные хижины	1	–	96
Размещение групп	1	–	96
Кемпинги	1	–	–

ИНФОРМАЦИЯ О ЗОНЕ КАТАНИЯ	Длина	Количество
Синие трассы (простые)	5,5 км	3
Красные трассы (средней сложности)	24 км	8
Черные трассы (для экспертов)	22,5 км	7
Всего	52 км	18
Самая длинная трасса	14 км	
Уклон	0-40%	
Сноупарк		1
Искусственное оснежение	8 км	

ПОДЪЕМНИКИ	Зима	Лето
Кабины	2	2
Гондолы	3	3
Кресельные	1	–
Бугельные	5	–
ВСЕГО	11	5

ПЕШИЕ И ВЕЛОСИПЕДНЫЕ ПРОГУЛКИ	Лето	Зима
Дорожки для пеших прогулок	200 км	40 км
Маршруты для горных велосипедов	130 км	–

саас-фее / долина саас

Регион Маттерхорна



22

ГЛАВНЫЕ СОБЫТИЯ ЗИМЫ:

FIS Кубок Европы и Кубок мира по сноуборду: октябрь/ноябрь.
Спортсмены из разных стран мира соревнуются в хаф-пайпе.

Кубок мира по ледолазанию: январь/февраль.
Сильнейшие в мире мастера по ледолазанию демонстрируют свое умение.

Гонки «Allalin» и скоростной спуск с ледника на велосипедах: март/апрель.
Участники из разных стран Европы состязаются в различных дисциплинах.

«Schneegaudi» на Kreuzboden: Пасхальное воскресенье.
Самая большая и оживленная вечеринка года в окружении величественных гор долины Саас.

ГЛАВНЫЕ СОБЫТИЯ ЛЕТА:

Альпийский фестиваль фермеров:
Июнь/август – «Королева Альп»: выбор самой сильной коровы и ее коронация.

Международный фестиваль альпийской музыки: июль –
фольклорная музыка и фольклор

Musica Romantica: август – серия концертов классической музыки

Национальный день Швейцарии: 1 августа – исторический парад, концерты и празднования

Ностальгическая «кулинарная миля»:
Сентябрь – гастрономические шедевры и традиционные костюмы на главной улице курорта.



Офис по туризму Саас-Фее/Саасталь

CH-3906 Saas-Fee

Тел. +41 27 958 18 58,

Факс: +41 27 958 18 60

to@saas-fee.com

www.saas-fee.ch

СААС-ФЕЕ / ДОЛИНА СААС

ЖЕМЧУЖИНА АЛЬП!



Традиционная деревня и динамичный курорт

Жемчужины любимы. Жемчужины желанны. Особенно, если одна из жемчужин расположена в окружении высочайших пиков Швейцарии. Сразу 18 вершин-четырёхтысячников со всех сторон обнимают Саас-Фее и соседние Саас-Грунд, Саас-Алмагелль и Саас-Бален. И среди этих исполинов – самая высокая гора Швейцарии, Dom (4545 м). И название «Жемчужина Альп» – не просто эпитет, ведь курорт, как жемчуг в раковине, находится в окружении величественных вершин, под их защитой. Саас-Фее – единственный в Альпах курорт без автомобильного движения, до которого можно легко добраться общественным транспортом (на автобусе) или на машине. Все четыре курорта сохранили свой неповторимый характер и атмосферу и в то же время располагают самой современной инфраструктурой. После активного дня на склонах вас ждёт оживленная ночная жизнь, а также великолепные блюда традиционной и «высокой» кухни в более чем 100 ресторанах.

Аллагин: ледниковая гора Швейцарии

От Саас-Фее современные канатные дороги поднимут вас наверх, к языкам ледника Felskinn (3000 м). А дальше Metro Alpin, самое высокое в мире метро, доставит гостей к Mittelallalin. Из самого высокого в мире вращающегося ресторана, расположенного на высоте 3500 метров, альпийские вершины видны как на ладони. Посетители могут узнать о секретах ледника и его освоении в ледяном павильоне, тоже самом большом в мире.

Вечные снега и летняя горная прохлада

Велнес, фитнес и отличное настроение невысказаны без уникальной чистоты горной природы. Долина Саас – волшебное место, где тут же заряжаешься энергией гор и природы, чувствуешь себя превосходно, просто вдыхая свежий горный воздух. Мягкий климат с обилием солнечных дней, комфортная температура воздуха и почти полное отсутствие туманов – всё это в долине Саас. И, конечно, все наши гости всегда могут по достоинству оценить великолепные возможности для отдыха в любое время года.

СААС-ФЕЕ / ДОЛИНА СААС

ЧЕМ ЗАНЯТЬСЯ



Alpine Gorge

В течение всего года гостей курорта ждет захватывающий и незабываемый тур через ущелье между Саас-Фее и Саас-Грунд. Alpine Gorge – это уникальный путь между небом, водой и скалами. Динамичное приключение с элементами via ferrata, полностью безопасное и без контакта с водой. Несложные правила безопасности при прохождении маршрута, проложенного между стволами деревьев и скалами: лестницы, веревки, карабины... и самое интересное – в конце пути. Натянутый над пропастью трос, переправа в стиле Джеймса Бонда или, как его часто называют, «tyrolean», позволяет туристам (не без помощи горного гида) перелететь ущелье, и потом еще долго быть в восторге от переполняющих эмоций.



Горные лыжи и сноуборд

Горнолыжники и сноубордисты – от начинающих до экспертов, найдут для себя массу всего интересного. Зона катания с гарантированным снегом простирается до высоты 3600 метров, а трассы, ведущие к Саас-Фее, открыты до конца сезона (конец апреля). Летом для тех, кто не может прожить без снега, доступны 20 км трасс на леднике. Так что нет ничего удивительного в том, что лучшие горнолыжники мира собираются в Саас-Фее, чтобы лучше подготовиться к сезону. Любят курорт и сноубордисты, которые могут по достоинству оценить не только хаф-пайп, но и всевозможные препятствия во фристайл-парках.



Парк приключений

Летом и осенью Парк приключений – одно из самых популярных мест на курорте: подвесные мосты, сетки, тросы, лианы, веревочные лестницы и многое другое. Причудливый танец среди деревьев, переполняющие эмоции... Парк – превосходное место для семей или групп. В Парке приключений есть маршруты различного уровня сложности: и для начинающих, и для экспертов. Не стоит волноваться: все маршруты абсолютно безопасны, и каждый из них интересен по-своему. Особый аттракцион – «tyrolean» протяженностью 280 метров, самый длинный в Европе. Почувствуйте себя настоящим Тарзаном, на скорости переправившись через ущелье. Спорим?! Джейн будет где-то рядом и ни в чем не уступит!



Жизнь на альпийской ферме

Посещение Triftalп не обходится без здорового и настоящего «бранча молочника»: гостям будут предложены свежее молоко, ржаной хлеб, масло, альпийские сыры и всевозможные специалитеты. Так начинается знакомство с жизнью на традиционной альпийской ферме. Вы сможете посетить сыроварню и составить представление о том, как появляется на свет, хранится и зреет вкуснейший альпийский сыр, как делают творог и масло. А после этого вас ждет встреча с производителями всего этого богатства: на пастбищах в районе Triftalп можно посмотреть на наших коров.

СААС-ФЕЕ / ДОЛИНА СААС

ЧЕМ ЗАНЯТЬСЯ



Spielboden и сурки

Spielboden – нетронутое чистейшее место в горах, которое облюбовали сурки. Здесь их даже можно покормить с рук. Сурки живут в длинных норах на глубине 2-3 метра под землей. С приближением зимы они забираются в свои норы и впадают в спячку. А с наступлением весны любопытные горные жители вновь выходят и посвистывают на альпийских лугах, изредка позволяя людям покормить их разными лакомствами.



Катание на санках и ужин с фондю (зимой) или на скутере (летом)

Неважно, санки или скутер: зимой мчимся вниз на двух полозьях, летом – на двух колесах. Маршруты – одни и те же: от Hannig по естественной дороге к Саас-Фее (5 км), от Furgg-stalden к Саас-Алмагель (3,5 км) или от Kreuzboden к Саас-Грунд (11 км на «monster-скутере»). Зимой последний маршрут превращается в самую длинную санную трассу в Европе. Нечто совершенно особенное: ночное катание на санках и фондю.



Ледолазание

Зрелищный и захватывающий вид спорта для всех, кто любит приключения. Сначала – вводный курс по безопасности и технике ледолазания. А затем – можно отправляться на старт! И новички, и эксперты найдут наиболее интересные (или сложные) участки на ледяной стене.



Образовательные маршруты

Учитесь гуляя – и гуляйте, учась. Знаете ли вы, что более 50% площади Саас-Фее покрыто ледниками? Это только один из фактов, которые можно узнать на Ледниковом образовательном пути. А маршрут «18 четырехтысячников, окружающих долину Саас» позволяет получить представление о величественных вершинах, окружающих долину. Найдутся маршруты на любой вкус и любую тему – история, культура, природа, для взрослых и для детей. Вы сможете не только наслаждаться красотами природы, но и пополнить свои знания, просто гуляя по горам.

саас-фее / долина саас

Регион Маттерхорна



Alpenblick



Hohnegg



Saas-Fee



Waldw

Bärenf

СААС-ФЕЕ / ДОЛИНА СААС: ФАКТЫ

РАЗМЕЩЕНИЕ. ГОРНЫЕ ЛЫЖИ. ПЕШИЕ И ВЕЛОСИПЕДНЫЕ ПРОГУЛКИ

РАЗМЕЩЕНИЕ	Саас-Фее			Долина Саас		
	Количество	Кол-во номеров	Кол-во мест	Количество	Кол-во номеров	Кол-во мест
Отели						
Пятизвездочные *****	1	71	148	–	–	–
Четырехзвездочные****	8	265	582	1	25	50
Трехзвездочные ***	26	520	1025	12	300	629
Комфортные	8	127	232	6	123	254
Уникальные отели	2	53	101	–	–	–
Без классификации	8	103	229	9	155	308
Апарт-отели	2	20	46	3	26	64
Шале и апартаменты			6600			1859
Агентства недвижимости	5			–		
Горные хижины	4			5		–
Размещение групп	5		138	46		1941
Кемпинги (караваны)	1			4		

ИНФОРМАЦИЯ О ЗОНЕ КАТАНИЯ	Саас-Фее		Долина Саас	
	Длина	Количество	Длина	Количество
Синие трассы (простые)	25 км	13	14 км	7
Красные трассы (средней сложности)	50 км	14	25 км	5
Черные трассы (для экспертов)	25 км	5	6 км	1
Желтые маршруты (вне трасс)		3		
Всего	100 км	35	45 км	13
Самая длинная трасса	9 км		15 км	
Перепад высот	1800 м		1540 м	
Хаф-пайп	1			
Сноупарк	1		2	
Детский фан-парк	да		1	
Ночное катание			да	
Летнее катание	20 км			
Искусственное оснежение	22 км	82 пушки	35,5 км	60 пушек

ПОДЪЕМНИКИ	Саас-Фее		Долина Саас	
	Зима	Лето	Зима	Лето
Кабины	4	3	–	–
Гондолы	3	3	2	2
Кресельные	2	–	2	2
Бугельные	12	3	10	–
Метро	1	1	–	–
ВСЕГО	22	10	14	4

ПЕШИЕ И ВЕЛОСИПЕДНЫЕ ПРОГУЛКИ	Лето	Зима
	Дорожки для пеших прогулок	350 км
Маршруты для горных велосипедов	70 км	

Вербье Сен-Бернар

Регион Маттерхорна



28

ГЛАВНЫЕ СОБЫТИЯ ЗИМЫ:

Nissan Xtreme by Swatch Verbier: Март.

Финал чемпионата мира по фрирайду (горные лыжи и сноуборд)

Verbier High Five by Carlsberg: Апрель

Уникальная гонка профессионалов.

“Ледниковый патруль” Церматт-Вербье: Апрель (каждые 2 года).

Легендарный турнир по ски-турингу.

Xspeedski: Апрель

Чемпионат по спид-скиингу / Чемпионат мира

ГЛАВНЫЕ СОБЫТИЯ ЛЕТА:

Trail Verbier St-Bernard: Июль

Соревнования по бегу по пересеченной местности 100/61 км

Фестиваль Вербье: Июль/август.

Уникальная концертная программа. Самые популярные исполнители классической музыки.

Соревнования по акробатическим прыжкам: Август.

Соревнования и показательные выступления сильнейших европейских спортсменов.

Grand Raid Вербье-Грименц: Август.

Одна из самых сложных одноэтапных гонок на горных велосипедах (121 км)

The North Face Ultra Trail du Tour du Mont-Blanc: Август.

166 км, перепад высот 9400 м, легендарный маршрут вокруг завораживающего массива Монблан.

Фестиваль раклета в Vagnes: Сентябрь.

Возможность попробовать различные виды сыра раklet с разных альпийских ферм и вина региона.



ВЕРБЬЕ Сен-Бернар

CH-1936 Вербье

Тел. +41 27 775 38 88

Факс +41 27 775 38 89

info@v-sb.ch

www.verbier-st-bernard.ch

ВЕРБЬЕ СЕН-БЕРНАР

ОЖИДАЕМО ВОСХИТИТЕЛЬНО!



Горы невероятной красоты

Это стоит увидеть! Непередаваемо красивые виды у подножья массивов Комбан и Монблан, кристально чистая вода горных озер и нетронутая природа в двух заповедниках. Вы всегда будете на природе: и выбрав уютную деревушку, и остановившись на большом курорте. Везде вас ждет по-настоящему искренняя доброжелательность и гостеприимство. Не упустите отличную возможность поближе познакомиться с местными традициями и обычаями.

Рай для любителей зимнего отдыха

Горнолыжный отдых по высшему разряду: 4 долины, один из самых больших и интересных регионов в Альпах, предлагает более 400 км трасс. Высоко расположенная зона катания (1500 – 3300 м) гарантирует снежный покров с ноября до конца апреля. Кроме собственного горнолыжного отдыха доступны ски-туринг, треккинг на снегоступах, хели-ски и полеты на парапланах.

Идеальное место для летнего отпуска

Вы любите прогулки в горах, катание на велосипедах, альпинизм или скалолазание? Тогда наш регион – то, что вам нужно! Более 950 км промаркированных маршрутов для пеших прогулок расположены на средних высотах. Стоит ли говорить, что на каждом новом повороте открывается фантастически красивый вид на горы и весь регион? Для любителей горных велосипедов доступны более 400 км маршрутов различной сложности, а также превосходный байк-парк.

ВЕРБЬЕ Сен-Бернар

ЧЕМ ЗАНЯТЬСЯ



Горные лыжи: избранное

Вербье и 4 долины – огромная зона катания, в которой есть трассы любой сложности и на любой вкус. Высоко расположенные трассы (от 1500 до 3300 метров), ледник Мон-Фор – все это гарантирует отличный снег с ноября до конца апреля. Этот практически бескрайний горнолыжный регион подходит всем – и начинающим, и экспертам, и каждый найдет в нем любимые склоны. А в соседнем районе Сен-Бернар расположены уютные семейные курорты с интересными трассами, а также маршрут из Италии через Супер-Сен-Бернар. Обычные горнолыжные трассы вас больше не радуют? Тогда стоит испытать нечто большее: фантастическое внетрассовое катание на легендарных склонах. Отличный вариант для еще более запоминающегося дня – хелиски: вертолет забрасывает вас и горного гида на один из величественных пиков, и ваши самые смелые горнолыжные (или сноубордические) мечты становятся явью.



Наедине с природой

Зимой прогулки на снегоступах – еще один отличный способ почувствовать волшебство и очарование зимы в нашем регионе. А благодаря обилию отлично размеченных маршрутов любая прогулка превратится в настоящее удовольствие. Спокойствие укрытых снегами лугов и леса подарит вам силы и позволит почувствовать прилив свежей энергии. Еще один интересный вариант: катание на санках – 10-километровая санная трасса, ведущая в La Tzoutmaz, – одна из самых длинных в Швейцарии. Смех и море положительных эмоций гарантированы для всех!



Монастырская гостиница Сен-Бернар и легендарные собаки

Перевал Гран-Сен-Бернар в течение многих столетий был традиционным местом остановки путников по дороге с севера на юг. Сегодня монастырская гостиница расширилась и обновилась, и монахи продолжают, как и много лет назад, гостеприимно принимать посетителей. Не упустите возможность побывать в музее и увидеть главное сокровище – легендарных сенбернардов! С июня по октябрь четвероногих потомков знаменитого Барри можно увидеть именно здесь. В остальное время года они живут внизу, в Мартиньи. Зимой перевал Сен-Бернар – классический маршрут для похода на снегоступах или для ски-тура.

ВЕРБЬЕ Сен-Бернар

ЧЕМ ЗАНЯТЬСЯ



Отличные маршруты для треккинга

Для тех, кто готов на что-то большее: многодневные маршруты для треккинга, в том числе классические и весьма известные:

- Треккинг-туры: Монблан, Сен-Бернар и Комбан.
- Via Francigena – маршрут, проходящий от Кентербери в Рим.
- Haute Route: маршрут из Шамони в Церматт.

Великолепные виды, возможность увидеть диких животных: сурков, серн, горных коз или даже оленей, гостеприимные горные хижины и шале, где можно переночевать... Любой поход в регионе ВЕРБЬЕ Сен-Бернар – это незабываемое впечатление.



Горные велосипеды

В регионе расположены множество отлично промаркированных маршрутов и дорог для горных велосипедов. Немного усилий – и вы уже на вершине горы. Стоит увидеть идиллические деревушки на склонах и заглянуть в наши уютные горные хижины! Возможно, энтузиасты захотят тщательно изучить наш регион, наматывая километры и ощущая неплохой перепад высот. И совсем не исключено, что кому-то захочется проехать по легендарному маршруту Grand Raid из Вербье в Грименц (длиной 121 км): по этому красивому пути можно проехать в несколько этапов. В нашем регионе – масса возможностей для горных велосипедистов и любителей даунхилла. На некоторых маршрутах установлены дополнительные фристайл-модули, и все дороги размечены.




Рестораны и вечеринки

Многочисленные рестораны предоставляют богатый выбор блюд на любой вкус: как местных, так и пришедших из других стран. Незабываемые моменты для настоящих гурманов: возможность продегустировать специалитеты и местные блюда. Не упустите возможность попробовать раклетт из сыра, сделанного в Vagnes. Не будут разочарованы даже самые привередливые: в ресторанах "высокой кухни" можно найти весьма интересные и изысканные блюда, а отличные вина из кантона Вале дополнят трапезу. И это еще не все: бары и дискотеки ждут гостей и не позволят им заскучать до самого утра.



ВЕРБЪЕ Сен-Бернар

Регион Маттерхорна



ВЕРЬБЬЕ СЕН-БЕРНАР

РАЗМЕЩЕНИЕ. ГОРНЫЕ ЛЫЖИ. ПЕШИЕ И ВЕЛОСИПЕДНЫЕ ПРОГУЛКИ

РАЗМЕЩЕНИЕ			
Отели	Количество	Кол-во номеров	Кол-во мест
Пятизвездочные *****	1	29	74
Четырехзвездочные****	4	128	279
Трехзвездочные ***	13	290	577
Двухзвездочные **	3	48	116
Простые *	1	13	26
Без классификации	21	305	761
Шале и апартаменты	15000		
Агентства недвижимости	42		
Горные хижины	14		
Размещение групп	36		
Международные школы	3		

ИНФОРМАЦИЯ О ЗОНЕ КАТАНИЯ	Верьбье/4 долины		Сен-Бернар	
	Длина	Количество	Длина	Количество
Синие трассы (простые)	140 км	35	51 км	12
Красные трассы (средней сложности)	180 км	55	33 км	14
Черные трассы (для экспертов)	18 км	10	39 км	6
Желтые маршруты (вне трасс)	71 км	18	–	–
Сноупарк	3 км		–	–
Всего	412 км	118	123 км	37
Самая длинная трасса	22 км		23 км	
Перепад высот	1833 м		1129 м	
Сноупарк		2	3	
Ночное катание		1		1
Искусственное оснежение	55,5 км	240 пушек	–	4 пушки

ПОДЪЕМНИКИ ВЕРЬБЬЕ СЕН-БЕРНАР	Зима	Лето
Кабины	6	2
Гондолы	9	4
Смешанные	1	1
Кресельные	24	2
Бугельные	46	–
Транспортеры	3	–
Детские	7	–
Всего	96	9

ПЕШИЕ И ВЕЛОСИПЕДНЫЕ ПРОГУЛКИ	Лето	Зима
Дорожки для пеших прогулок	950 км	28,1 км
Маршруты для горных велосипедов	400 км	–

ЦЕРМАТТ

Регион Маттерхорна



34

ГЛАВНЫЕ СОБЫТИЯ ЗИМЫ:

Январь / *Holy Trophy* –турнир по кёрлингу

Один из самых больших в Европе турниров на свежем воздухе

Февраль / Соревнования ски-альпинистов от Церматта к Ротхорну

Ски-тур: гонка и восхождение от Церматта к Ротхорну

Апрель / *Zermatt Unplugged*

Музыкальный фестиваль у подножия Маттерхорна, с участием знаменитых музыкантов из разных стран мира. Единственный фестиваль такого рода в Европе.

ГЛАВНЫЕ СОБЫТИЯ ЛЕТА:

Июнь / июль / *Raiffeisen Open Zermatt*

Маленький яркий мяч ежегодно мелькает на турнире *Raiffeisen Open Zermatt*

Теннис высшего уровня в исполнении лучших игроков.

Даже Роджер Федерер принимал участие в этих соревнованиях, когда он был моложе!

Август / Фестиваль фольклора

Парад в национальных костюмах, собирающий более 1200 участников, празднование и гуляния, детская анимация и развлечения

Сентябрь / Церматтский фестиваль

Фестиваль камерной музыки, солисты и музыканты из Оркестра Берлинской филармонии

Сентябрь / Неделя альпийского гольфа

Неделя альпийского гольфа – событие, которое нельзя пропустить: 5 различных турниров в течение 6 дней – гарантия отличного настроения и особой атмосферы. Улучшите свои навыки и гандикап, не упускайте уникальную возможность провести незабываемые дни и поиграть в гольф в одном из самых красивых мест в Альпах.



Офис по туризму Церматта

CH-3920 Церматт

Тел. +41 27 966 81 00

Факс +41 27 966 81 01

info@zermatt.ch

www.zermatt.ch

ЦЕРМАТТ

ГЛАВНОЕ



Самое главное

Величественные горы и завораживающие ледники, сухой и чистый воздух, отсутствие автомобильного движения, гарантированный снег круглый год, 124 отеля (большая часть из них – семейных), около 1700 апартаментов и наш главный козырь: 56 уютных горных ресторанов с отличной кухней и 95 ресторанов на курорте со специалитетами и блюдами из разных стран мира. И, конечно, нельзя обойти вниманием самый медленный экспресс в мире – «Ледниковый Экспресс»: Санкт-Мориц/Давос – Церматт.

Незабываемые эмоции и искристый снег

Зимой вас ждут 350 км отлично подготовленных трасс на границе с Италией, летом – более 21 км лыжных трасс, 50 км маршрутов для зимних прогулок, 5 промаркированных дорожек для прогулок на снегоступах, 12 км трасс для беговых лыж в Тэше, катание на санках, хели-ски, ночевка в деревне иглу на высоте 2727 м, ночное катание при свете луны, детский парк Wollli и многое другое.

Магия гор

Уникальная и завораживающая панорама гор открывается с четырех смотровых площадок: Gornergrat, Matterhorn glacier paradise, Rothorn paradise и Schwarzsee paradise. Самый высокий в Европе лифт поднимает гостей Matterhorn glacier paradise на высоту 3883 метра, там же, на отметке 3883 м расположен высочайший в Европе ресторан с отдельным залом для групп. Самая высокогорная железная дорога в Европе, проходящая по открытой местности, поднимается к Gornergrat (3089 м), на высоте 3100 м разместился самый высоко расположенный отель в швейцарских Альпах: Kulmhotel Gornergrat. Гостям предлагаются 400 км маршрутов для пеших прогулок (многие из них – тематические), 100 км трасс для горных велосипедов, 5 дорожек для скандинавской ходьбы, гольф-поле на 9 лунок, расположенное на высоте 1400 м между Тэшем и Randa. А кроме того: отличные возможности для альпинизма и скалолазания, полеты на парапланах (с инструктором), Парк приключений, горные маршруты, экскурсии на Ротхорн и Горнерграт (встреча восхода солнца).

ЦЕРМАТТ

ЧЕМ ЗАНЯТЬСЯ



Пешие прогулки с восхитительными видами на Альпы

400 км маршрутов для прогулок проложены вокруг Церматта: уютные и живописные, петляющие среди еловых лесов и лиственниц, забирающиеся к ледникам и горным озерам, в которых так красиво отражается Маттерхорн и в которых даже можно купаться летом.



Покорить Маттерхорн

Сегодня большинство альпинистов выбирают Hörnli Grat (северо-восточную стену) для восхождения. Первая часть пути – от Schwarzsee к Hörnli Hut. От этой точки при помощи горного гида можно за пять часов добраться до вершины.

Альпинизм

Церматт окружен 38 вершинами-четыредесятисотниками, и это делает курорт настоящим раем для скалолазов и альпинистов! Возможно все: классические высокогорные походы с ночевками в хижинах, переход через ледник и, конечно же, Маттерхорн! Подробности можно узнать в офисе горных гидов в Alpine Centre в Церматте.



Гольф

Гольф-поле на 9 лунок, расположенное на высоте 1400 м между деревьями Тэш и Randa, принадлежит гольф-клубу «Маттерхорн».

Горные велосипеды

Различные маршруты для катания на горных велосипедах предлагаются в регионах Gornergrat, Sunnegga Paradise, Schwarzsee paradise Täsch – Täschalp. Любители скорости найдут и узкие тропы, и впечатляющие трассы для даунхилла. С велосипедами можно забраться вверх на подъемниках.



Горные лыжи летом

Церматт – один из самых больших курортов в Альпах, где возможно летнее катание. Более 20 км трасс доступны лыжникам и сноубордистам в зоне Matterhorn glacier paradise, как и Gravity Park.

Ощущение свободного полета: на 60 метров вниз

Церматт располагает гигантской сетью подготовленных маршрутов для скалолазов с зафиксированными веревками и тросами. Первый маршрут предназначен для начинающих, и при этом у них есть возможность ощутить себя в полете: их ждет захватывающий спуск в обвязке на 60 метров вниз напротив отвесной скалы. Второй маршрут требует больше сноровки и силы, третий – очень крутой.

ЦЕРМАТТ

ЧЕМ ЗАНЯТЬСЯ



Зимние прогулки

Как зайцам и сернам удастся выживать в суровые зимы? Церматт предлагает тематические зимние маршруты для прогулок: в целом более 50 км подготовленных дорожек.

12 км трасс для беговых лыж

Почувствуйте себя наедине с матушкой-природой, подарите радость себе, прокатившись по живописным трассам для беговых лыж между Тэшем и Рандой. Именно здесь проходит множество соревнований.



Катание на санках

Санная трасса Rotebnoden-Riffelberg красива и удобна: каждые 10 минут поезд на Gornergrat может доставит вас наверх. Санки можно взять напрокат в Rotebnoden.

Не одна, а сразу четыре области катания

Более 300 км трасс: Gornergrat, Matterhorn glacier paradise, Rothorn Paradise и Cervina/Valtournenche (Италия). Все зоны катания вокруг Маттерхорна соединены между собой.

Прогулки на снегоступах

Позвольте себе прогуляться по нетронутому снегу, в стороне от раскатанных лыжных трасс. Пять промаркированных маршрутов вокруг Церматта – отличная возможность увидеть сказочные леса и оценить завораживающие зимние пейзажи.



В мире вечных льдов

Поднявшись к Matterhorn glacier paradise, можно оказаться в толще ледника, на глубине 15 метров, чтобы увидеть волшебные ледяные скульптуры и разные оттенки льда.

Переночевать как эскимосы

Деревня иглу над Церматтом приглашает провести незабываемую ночь на снегу, поближе к звездам. Познакомьтесь с традициями эскимосов и не бойтесь холода: специальные спальные мешки не дадут вам замерзнуть. А самые мерзлявые смогут согреться в джакузи.




Для семей

Не забудьте про наш талисман – симпатичного Wolli, которого можно увидеть на курорте повсюду. А в качестве сказки на ночь родители смогут почитать своим детям напечатанные в специальной книге рассказы о путешествиях Wolli по свету.

Хели-ски

Вертолет, подъем, вершина горы – и вы уже мчитесь на лыжах по нетронутой целине, в невероятно красивых горах. Швейцарский бестселлер: массив Монте-Розы.



ц е р м а т т

Регион Маттерхорна

ЦЕРМАТТ: ФАКТЫ

РАЗМЕЩЕНИЕ. ГОРНЫЕ ЛЫЖИ. ПЕШИЕ И ВЕЛОСИПЕДНЫЕ ПРОГУЛКИ

РАЗМЕЩЕНИЕ		
Отели	Количество	Кол-во мест
Пятизвездочные *****	3	636
Четырехзвездочные****sup	9	1050
Четырехзвездочные****	28	1865
Трехзвездочные ***sup	6	393
Трехзвездочные ***	38	1803
Двухзвездочные **	13	468
Простые *	5	271
Без классификации	6	191
Уникальные	6	214
Апарт-отели и резиденции	2	84
Горные хижины	6	549
Restotel Komfort A	1	17
Размещение групп	1	46
Кемпинги	1	-
Шале и апартаменты	2724	9860

ИНФОРМАЦИЯ О ЗОНЕ КАТАНИЯ	Зима		Лето	
	Длина	Количество	Длина	Количество
Синие трассы (простые)	73,8 км		10 км	
Красные трассы (средней сложности)	219,5 км		11 км	
Черные трассы (для экспертов)	56,7 км			
Всего	350 км	133	21 км	
Самая длинная трасса	22 км			
Хаф-пайп		1		1
Сноупарк		1		1
Летнее катание	6-21 км			
Искусственное оснежение	205 км			

ПОДЪЕМНИКИ ВЕРБЬЕ СЕН-БЕРНАР	Зима	Лето
Поезд на зубчатом колесе	1	1
Подземный поезд	1	1
Кабины	8	4
Гондолы	11	3
Кресельные	22	-
Бугельные	15	6
ВСЕГО	58	15

ПЕШИЕ И ВЕЛОСИПЕДНЫЕ ПРОГУЛКИ	Лето	Зима
Дорожки для пеших прогулок	400 км	50 км
Маршруты для горных велосипедов	100 км	-