



Швейцария.
get natural.

46 великолепных видов. Сделано в Швейцарии.

MySwitzerland.com

Специальные
предложения
ведущих
туроператоров –
на стр. 30 – 31.



Панорамные путешествия [стр. 4-7](#)



Отличный ужин с видом [стр. 8-10](#)



Горные виды [стр. 11-13](#)



Живописные прогулки [стр. 18-22](#)



Особые панорамы [стр. 23-25](#)



Приключения на природе [стр. 26-27](#)

Grüezi – добро пожаловать!

Что может быть лучше панорамы окружающих гор, открывающейся с одной из вершин? Это награда за утомительный, но безумно живописный подъем по горной тропе. Увидеть швейцарские Альпы во всей красе реально и с большим комфортом, ведь летом добраться до нетронутого горного мира можно на любом из 670 подъемников и горных железных дорог страны.

46 великолепных видов, описанных в нашей брошюре, – это лучшие панорамы Швейцарии. Узнать о каждой из них можно на MySwitzerland.com, введя в строку поиска соответствующий **Вебкод**. Желаем вам незабываемого отдыха и чудесных видов!

Юрг Шмид

CEO Офиса по туризму Швейцарии



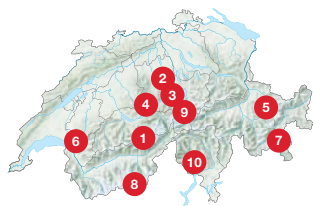

Цифровые
перспективы.

Хотите еще больше живописных пейзажей? Мобильное приложение Swiss Mag и наши бесплатные электронные брошюры покажут немало любопытных уголков Швейцарии и помогут сделать ваше путешествие максимально интересным. Например, брошюра Swiss Summer рассказывает о незабываемых видах и уютных отелях.

→ MySwitzerland.com/mobile

Альпийские пейзажи, как с открытки.

Еще в середине 19 века швейцарцы задумались, как им перевозить своих гостей в горные районы с максимальным комфортом. Результатом стали шедевры технического искусства, такие как самая крутая в мире горная железная дорога на Пилатус и самый высокогорный вокзал Европы на Юнгфрауйох. Приятного путешествия!



1

Берн – Бернское нагорье: Юнгфрауйох – Вершина Европы

*Следующая остановка —
3454 метра.*

Удивительное путешествие к самой высокогорной железнодорожной станции Европы на 3454 м над уровнем моря.

Длинный горный тоннель с двумя остановками на смотровых площадках. Первая – с отличным видом на долину с северного склона Айгера. Вторая – панорама гигантского «моря льда». А на Юнгфрауйох – Вершине Европы искрятся вечные снега. Феноменальные панорамы.

Вебкод: [42577](#)

2

Люцерн – Регион Люцернского озера: гора Пилатус

И сердце бьется чаще.

Железная дорога от Альпнахштада до Пилатуса, «домашней горы» Люцерна, с уклоном в 48% – самая крутая дорога на зубчатом колесе в мире.

Настоящее чудо техники. На отрезке пути рядом с Эсельвандом пассажиры зачастую просто теряют дар речи от впечатлений. Еще один удивительный факт – то, что дорога была открыта в 1889 и в этом году отмечает 125-летие.

Вебкод: [41605](#)



3

Люцерн – Регион Люцернского озера, Штанс: гора Штансерхорн

Полёт с открытым верхом.

Канатная дорога на Штансерхорн, открытая в 2012 году, нравится всем. И это не просто очередной подъемник. Это первый (и единственный!) в мире подъемник такого типа с открытыми кабинками. Насладитесь солнечной поездкой на верхней открытой «палубе» на высоту в 1900 м.

Вебкод: 41581



4

Берн – Бернское нагорье, Бринц: Бринцер Ротхорн

Панорамный поход.

Паровозы доставляют пассажиров из Бринца до Бринцер Ротхорна с 1891 года. Прокатиться в открытом панорамном вагоне на высоту 1678 м – прекрасное развлечение. На вершине приготовьтесь увидеть океан из горных пиков и зеленых лугов на фоне бирюзового озера Бринц. А 5-часовая пешая прогулка к перевалу Брюниг обещает удивительные панорамные виды.

Вебкод: 36273



5

Граубюнден – Вале: Ледниковый Экспресс

Самый медленный экспресс в мире.

В отличие от всех остальных пассажиры Ледникового Экспресса, курсирующего между Санкт-Морицем и Церматтом, хотя ехать до своей станции как можно дольше. Ведь поездка так увлекательна! За восемь часов поезд проезжает 291 км, 291 мост и 91 тоннель. А чудесные виды ждут за каждым поворотом. Лучшего способа увидеть классические швейцарские пейзажи просто не существует.

Вебкод: 41766

Кантон Во, регион Женевского озера: Маршрут Золотой Перевал

Одна страна, много миров.

Занимайте свои места! Отправляемся в приятную прогулку по идиллическому маршруту Золотой перевал, из Монтре на Женевском озере через Бернское нагорье в Люцерн. За окном – виноградники, альпийские речушки, уютные шале, голубые озера и горы.

Шесть озёр, три мира, два языка – будет интересно!

Вебкод: [42523](#)

6



7

Граубюнден: Экспресс Бернина

От ледников к пальмам.

Линия Ретийской железной дороги от Кура до Тирано – одна из самых красивых в мире. Отрезок между перевалами Албула и Бернина включен в список всемирного наследия ЮНЕСКО. Поездка через 196 мостов, 55 тоннелей вдоль бесчисленных природных красот, от высокогорных видов Бернины до средиземноморских пейзажей итальянской Вальтеллины – 4,5 часа.

Вебкод: [42522](#)

8

Кантон Вале, Церматт: железная дорога Горнерграт

Среди четырехтысячников.

Горнерграт, самая старая электрифицированная железная дорога страны, – путь из Церматта до Ротенбодена. По дороге величественный Маттерхорн предстанет перед вами дважды: сначала «вживую», а потом в виде отражения в прозрачных водах озера Рифель. До 3125-метровой вершины Горнерграт можно доехать на поезде или за час дойти пешком. В любом случае на вершине вас ждет теплый прием в отеле Kulm, самом высокогорном отеле Швейцарии.

Вебкод: [41609](#)



*Swiss pass –
один билет
на все случаи.*



Познакомьтесь со Швейцарией на поезде, автобусе и теплоходе. Все, что вам нужно, – один билет. Проездной Swiss Pass – ваш ключ к всемирно известным панорамным маршрутам, таким как Ледниковый Экспресс, и к более чем 470 музеям. Поездки к вершинам за полцены. А в 2014 г. с новым Swiss Peak Pass 8 прекрасных горных вершин покорятся вам бесплатно.

→ SwissTravelSystem.com

9



Люцерн – Регион Люцернского озера: Экспресс Вильгельм Телль

Поездом и пароходом.

Путешествие на юг. Сначала из Люцерна неторопливо на ностальгическом колесном пароходом по Люцернскому озеру. Во Флюелене пересадка на роскошный панорамный поезд до Локарно. Отличный вариант полюбоваться панорамами перевала Ст. Готтард.

Вебкод: 41767



10

Кантон Тичино, Локарно, Кардада Чиметта

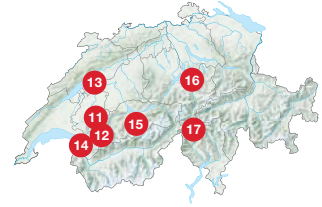
Великая скромная вершина.

Почти у каждого швейцарского города есть собственная гора. В Локарно – это Кардада Чиметта высотой 1671 м над уровнем моря. Путешествие на футуристическом подъемнике, спроектированном архитектором Марио Ботта, – не менее впечатляюще, чем захватывающий дух вид со смотровой площадки на самом верш. Полюбуйтесь на лежащую у ваших ног долину, сверкающее на солнце озеро Маджоре и пик Дюфоршпитце вдалеке.

Вебкод: 42588

Праздник для глаз и живота.

Для многих хороший ужин немыслим без шикарного вида. А в горных ресторанах Швейцарии восхитительные панорамы прилагаются к каждому блюду. И чем красивее вид, тем вкуснее домашняя швейцарская еда. Приятного аппетита!



11

Регион Фрибурга, Жон: Шале дю Солдат

Отдых в солдатском шале.

Конечный пункт пешего 4,5-часового маршрута вдоль известняковых скал массива Гастлозен – Шале дю Солдат. Отдохните здесь, полюбуйте панорамами кантона Фрибург, попробуйте традиционные местные блюда, фондю по-армаильски, решти Гастлозен или фрибургскую нарезку.

Вебкод: [191232](#)

12

Берн – Бернское нагорье, Шонрид: Реллерли

Гора для гурманов.

Горная гряда и пик Реллерли над курортом Шонрид стоят отдельной поездкой. Пешком, на велосипеде или на кабельном подъемнике к горному ресторанчику Реллерли с отличной местной кухней, например, солеными и сладкими альпийскими пончиками. Свежий горный воздух и панорамные виды как бесплатное дополнение.

Вебкод: [191295](#)



*Живите,
как хотите.*



Хотите переночевать в молодежном хостеле, где встречаются туристы со всего мира? Или в небольшом уютном пансионе, поближе к природе? А может быть даже остановиться в деревенском доме? Или вам лучше всего спится в палатке на свежем воздухе? Что бы вы ни выбрали, мы найдем это для вас.

Вебкод: **A31163**



13

Регион Фрибурга, Муртен: Сюгез – гора Вулли

Не забудьте угоститься.

Прогуливаясь по виноградникам Мон-Вулли, обратите внимание на прекрасные панорамы озера Муртен, Альпы с мощественными пиками Айгер, Монк и Юнгфрау. Не забудьте, что вы – в самом сердце ведущего винодельческого региона страны, попробуйте лучшие из местных вин.

Вебкод: **57116**



14

Кантон Во, регион Женевского озера, Лейзин: Куклос

Оглянитесь вокруг!

Ужин в ресторане Куклос – это и сырные деликатесы из Берна, и обязательные величественные панорамы за окном. Ресторан, название которого с греческого переводится как «вращающийся», делает один оборот вокруг за 90 минут. Северный склон Айгера, Монблан, Дент-дю-Миди и Женевское озеро – не вставая из-за стола!

Вебкод: **191507**



15

Берн – Бернское нагорье, Адельбоден:
Тшентенальп

Душевные альпийские виды.

Тшентенальп в регионе Адельбодена – настоящий рай для любителей пеших прогулок и гастрономии. В уютном альпийском ресторане с просторной панорамной террасой подают традиционные деликатесы, приготовленные только из свежих местных ингредиентов.

Вебкод: 190793



Люцерн – регион Люцернского озера, Швиц: Митен

16

Высокие чувства.

Подъем займет всего час, но воспоминания об этом останутся навсегда. На вершине Гроссер Митен – великолепная круговая панорама от Сентиса до Шварцвальда. В горном ресторанчике вас ждут местные блюда, альпийская паста, сырная тарелка, дичь. Здесь же подают завтрак, если вы решите встретить рассвет на смотровой площадке.

Вебкод: 190278



17

Тичино, Амбри: озера Пиора, альпийские сыры

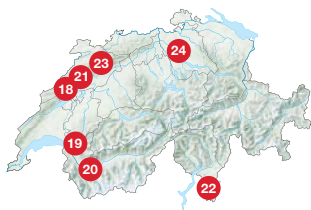
Брасато, сыр, вино и не только.

Гастрономическое путешествие по региону Ритом начинается в кабинке самого крутого в Швейцарии фуникулера, а заканчивается прекрасным обедом в горной хижине Саратта Cadagno. Здесь, на высоте 1800 м, среди нетронутой природы, недалеко от Ритомской дамбы, подают прекрасную поленту и запеченую говядину Брасато вместе с мясной нарезкой, сырами Пиора и отличным мерло из Тичино. Отказаться невозможно!

Вебкод: 45838

Верх безупречности.

Горы ждут вас в Швейцарии на каждом углу, собираетесь ли вы подняться на Кляйн Маттерхорн, самую высокогорную панорамную площадку Европы (3883 м над уровнем моря) или на Парпанер Ротхорн в Ленцерхайде с видом на 1000 вершин. Вот небольшая подборка самых панорамных вершин.



18

Юра и три озера, Невшатель: Шомон

Три озера с высоты птичьего полета.

К вершине Шомон в кантоне Невшатель можно за 13 минут подняться на фуникулере, а можно пойти пешком. Наградой будет великолепная панорама на искрящиеся озера Невшатель, Биль и Муртен в окружении шахматного узора из полей, уходящих вдаль к пикам Айгер, Монк и Юнгфрау на горизонте. Для еще большей остроты ощущений и видов поднимитесь на 60-метровую панорамную башню.

Вебкод: [36268](#)

19

Кантон Во, Регион Женевского озера, Монтре: Роше де Нэ

Рай над Монтре.

До скалистого плато Роше де Нэ, 2045 м над уровнем моря, удобно добраться по железной дороге на зубчатом колесе. Захватывающие дух виды на Монтре, Женевское озеро и Альпы. Горный тоннель ведет в ресторан Plein Roc с великолепными панорамами. Переночевать на вершине можно в настоящих монгольских юртах.

Вебкод: [42592](#)





20

Кантон Вале, Вербье: Пьер Авуа

Камень, достойный внимания.

Величественные известняковые башни Пьер Авуа рассыпаны по долине Роны, словно орлиные гнезда. Местные называют эту 2472-метровую вершину «*pietre à voir*» – «скала, которую нужно увидеть», так как она видна практически из любого уголка региона. Добраться до самой вершины можно только пешком. Дорога от ближайшей станции канатной дороги займет примерно час.

Вебкод: 191242

Юра и Три озера, Ст.-Имье: Шассераль

Пеший маршрут с привкусом сыра.

Пеший маршрут на гору Шассераль или 4.5-часовая прогулка от фермы к ферме. Здесь берегут древние традиции сыроварения, можно зайти на ферму и попробовать домашние сыры. Фантастический вид на горную грядку «Комб Креде» гарантирован.

Вебкод: 53242



21

*На пике
удовольствия
и свободы.*



В Швейцарии горы повсюду. Из них 48 – выше 4000 м, больше, чем в других странах Европы. Добавьте сюда другие рекорды, самую высокогорную ж/д станцию Европы – Юнгфрауйох, самый высокогорный пеший маршрут на Баррхорне, самый длинный ледник Европы – Алетч, 23 км. Правильное время для свежего воздуха!

→ [MySwitzerland.com/summer](https://www.Myswitzerland.com/summer)



22

Кантон Тичино, Лугано: гора Сан Сальваторе

*Панорамы,
открывающиеся с
«сахарной головы».*

До Сан Сальваторе в Тичино, похожей на «сахарную голову», добираются на фуникулере от станции Парадизо. Красивейшие виды на крыши Лугано, на Альпы и Ломбардию вдалеке. Живописный пеший маршрут пролегает через деревню художников Карона, которую так любил Германн Гессе, и каштановую рощу в Моркоте.

Вебкод: 57142



23

Юра и Три озера, Солотурн: Вайссенштайн

*Центральная Швейцария,
как на ладони.*

Вайссенштайн – это всего 1284 м над уровнем моря, но на этой «домашней» горе Солотурна кажется, что весь мир лежит у ваших ног. Окиньте взглядом зеленые и желтые поля Центральной Швейцарии на фоне величественных альпийских пиков. В ясный день можно увидеть Сэнтис, Монблан и другие вершины. Самый красивый вид открывается с террасы местного спа-комплекса. А если вы не любите сидеть на месте, отправляйтесь в путь по легендарной высокогорной тропе Юра, проходящей неподалеку.

Вебкод: 38564



24

Цюрих: гора Утлиберг

«Домашняя» гора Цюриха.

Перепад высот между Цюрихом (411 м) и горой Утлиберг (871 м) невелик. Железная дорога, ведущая на Утлиберг, – самая крутая среди классических в Европе. Единственное, что не дает поезду скатиться вниз при подъеме, сила сцепления колес с рельсами. С вершины Утлиберга и с панорамной башни открывается великолепный вид на город, озеро и Альпы.

Вебкод: 110682

Краткая туристическая карта Швейцарии.

Швейцария – небольшая, но удивительно разнообразная страна. На карте представлены основные туристические регионы и природные парки страны.

A Кантон Во, регион Женевского озера

Живописные террасные виноградники, великолепные виды, средиземноморская атмосфера в городах делают регион очень привлекательным.



→ www.lake-geneva-region.ch
+41 (0)21 613 26 26

B Регион Фрибурга

Сказочные горы и озёра, средневековый город Фрибург и две совершенно разные культуры на небольшой территории.



→ www.fribourgregion.ch
+41 (0)26 407 70 20

C Юра и Три озера

Дикие, нетронутые пейзажи, великолепные озёра, многогранная культура и древние традиции.



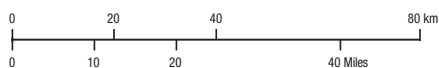
→ www.j3l.ch
+41 (0)32 328 40 10

D Кантон Вале

45 горных пиков выше 4000 м, вкуснейшая кухня, превосходные вина... Вале – рай для любителей природы и гурманов.



→ www.valais.ch
+41 (0)27 327 35 90



- Автострада
- Дорога
- Железная дорога
- Панорамные маршруты
- Аэропорт

Hallwag **Kümmerly+Frey**
www.swisstravelcenter.ch

ГЕРМАНИЯ

Швейцарские парки

Национальные и региональные парки хранят величайшее природное и культурное наследие Швейцарии.



→ www.paerke.ch
+41 (0)31 381 10 71

Берн – Бернское нагорье

Волшебный мир гор и красочных озер. Бернское нагорье – идеальное место для отдыха.



→ www.madeinbern.com
+41 (0)31 300 33 00



Люцерн – регион Люцернского озера

Замки, монастыри, альпийские праздники, канатные дороги, высокогорные поезда – колыбель Швейцарии.



→ www.lucerne.com
+41 (0)41 227 17 17

Кантон Тичино

Солнечная сторона Швейцарии – дольче вита, традиционные праздники, озера, пальмы и дикие долины с богатой историей.



→ www.ticino.ch
+41 (0)91 825 70 56

Кантон Граубюнден

1000 вершин, 150 долин и 615 озер – горный мир неземной красоты. Идеальное место для беззаботного летнего отдыха.



→ www.graubuenden.ch
+41 (0)81 254 24 24

Восточная Швейцария / Лихтенштейн

Прелестные пейзажи, скалы удивительных форм, залитые солнцем виноградники и невероятной красоты озера.



→ www.ostschweiz.ch
00800 100 200 30

Регион Цюриха

Регион вокруг крупнейшего города страны – это мир хайкинга, велосипедов, водных видов спорта, культура и гастрономия.



→ www.zuerich.com
+41 (0)44 215 40 00



NEW CHOCOBLOC DARK 72%



Сделано в Швейцарии

Более 125 лет шоколад Frey производится исключительно в Швейцарии из тщательно отобранных высококачественных ингредиентов - лучших какао бобов и натурального швейцарского молока. Где бы Вы ни встретили шоколад Frey, знайте, что Вы встретили настоящее швейцарское качество.



Дотянуться
до небес.



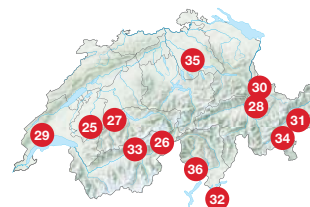
По Швейцарии.
поездом, автобусом и водными видами транспорта.

Старинный паровоз, поднимающийся на Фуркеллер-Фохсфелли, Бернское нагорье

Уникальный проездной Swiss Peak Pass. Дарит знакомство с 8 удивительными горными вершинами. Действителен в сочетании с 4-дневным и 8-дневным Swiss pass. SwissTravelSystem.com/peakpass

Маршрут – цель путешествия.

Пешие маршруты – способ забыть о ежедневной рутине и сблизиться с природой. Насладитесь несравненными панорамами на одном из горных маршрутов. Познакомьтесь с несколькими из самых красивых в этом разделе.



25

Регион Фрибурга, Грюйер: Молезон-сюр-Грюйер – Ле Паккот

Гастрономический рай.

От деревни Молезон фуникулер и канатная дорога поднимаются на высоту 2002 м, откуда открывается величественная панорама Женевского озера, региона Трех озер и Бернских Альп. Пешая прогулка к вершине Тейсашо заставит ваше сердце биться сильнее, а в конце можно отдохнуть в альпийском кафе Ля Салетте за дивным фондю и меренгами с двойными сливками.

Вебкод: 191231

26

Кантон Вале, Алетч Арена: Ледниковая тропа

Ледниковые приключения.

Величественный ледник Алетч – крупнейший и самый известный в Альпах. Регион Алетч, объект всемирного наследия ЮНЕСКО, поразит вас сногшибательными панорамными видами, открывающимися на маршруте от горной станции Моосфлу или Беттмерхорна к ледяному озеру Мэрьель и горной хижине Глетчерштубе. Тоннель Теллиграт, бывшая галерея рудника, поможет сократить путь вниз к Фишеральпу.

Вебкод: 53256



Заповеднику сто лет.



Швейцарский национальный парк – удивительный нетронутый регион в окружении древних гор. Парк в Цернеце был основан сто лет назад настоящими мечтателями. С тех пор флору и фауну здесь не трогают. Это далеко не единственный природный заповедник Швейцарии.

→ www.paerke.ch

27

Регион Фрибурга, Шварцзее:
Шварцзее – Кайзерегг

Царственная панорама.

Перепад высот между озером Шварцзее и Кайзереггом, главным пиком региона Фрибург, – 1100 м. 3-часовая пешая прогулка к вершине стартует от горной станции кресельного подъемника Риггисальп. За все усилия вы будете вознаграждены великолепными панорамами и возможностью искупаться в прохладном озере Шварцзее перед двухчасовым спуском.

Вебкод: 181374



28

Граубюнден: Ленцерхайде – Ароза: панорамная тропа Парпанер Ротхорн

1000 вершин в утреннем свете.

Удивительное вдохновение ждет вас, когда 1000 вершин вокруг Парпанера Ротхорна озаряется утренним солнцем. Железная дорога Ротхорн доставит вас туда на рассвете. 20 минут в пути, и вы на восточной вершине. Отсюда за 3 часа можно дойти до Арозы, полюбовавшись по дороге на озера Альплизее и Швеллизее.

Вебкод: 42581

29

Кантон Во, регион Женевского озера, Морж: Перевалы Моллендруз и Маршайруз

Край контрастов.

Во время пятичасового пешего маршрута от перевала Моллендруз до горы Тендр высотой 1679 м в заповеднике Во Юра можно с головой окунуться в прекрасную местную природу. С самой высокой точки горного массива Юра вам откроется завораживающая панорама на гряды Вогезы и долину реки Жу. А на террасе уютного шале du Mont Tendre вас ждут блюда домашней кухни.

Вебкод: 57198



30

Кантон Граубюнден, Прэттигау:
маршрут Прэттигау

Высоко среди могучих скал.

Железная дорога Мадриза связывает Клостерс и гору Заазер Альп высотой 1887 м. Пятичасовой поход проходит по высокогорной тропе там, где деревья уже не растут. Начинается прогулка с удивительно красивого вида на долину Прэттигау, лежащую далеко внизу. Наскальные рисунки и удивительной формы известняковые скалы – завораживающее зрелище. Дальше через живописные луга Ашаринер Альп тропа приведет вас к блистательной вершине святого Антония.

Вебкод: 174846



31

Граубюнден, Цернец: панорамный маршрут по национальному парку

Чудеса дикой природы.

Первый национальный парк в Альпах был открыт более 100 лет назад с целью сохранения уникальной природы вокруг перевала Офен. Здесь до сих пор действуют строгие правила: вечером в парке могут остаться только те, кто решил переночевать в хижине Cluozza, она расположена на территории заповедника, на полпути от Цернеца, где открывается внушительная панорама на парк Валлун Шафуол.

Вебкод: 191256

32

Прогулка с динозаврами.

Кантон Тичино, Серпиано: гора Сан Джорджио

Поездка по канатной дороге от озера Лугано, и через несколько минут вы на вершине Серпиано, 650 м. Отсюда начинается 12-километровый кольцевой маршрут к горе Сан Джорджио, объекту всемирного наследия ЮНЕСКО. Ученые-палеонтологи находят здесь множество костей доисторических существ, а туристы любуются великолепными видами на озеро и Альпы.

Вебкод: 53255



33

Кантон Вале, Летченаль: высокогорный пеший маршрут

Удивительная классика.

Высокогорный пеший маршрут Летченалья считается в Швейцарии классическим туристским маршрутом. Разнообразие ландшафтов между районами Фафлеральп и Лаухерн просто безгранично. Дремучие леса, цветущие луга, дикие горные ручьи, живописное озеро Шварцзее и ледник Петерсграт. И над всей этой красотой гордо возвышается пик Битчхорн, 4300 м над уровнем моря.

Вебкод: 57215

34

Кантон Граубюнден, Понтрезина: Муоттас Мурагль – Альп Ланггард

И небеса так близко.

Панорамная дорога от Муоттас Мурагль до Альп Ланггард начинается от смотровой площадки с видом на многочисленные озера и горные вершины долины Энгадин. Пройдите по дороге еще немного, и вас ждет не менее захватывающий вид на горный массив Бернина. Пообедайте в ресторане Alp Languard и садитесь на кресельный подъемник, который доставит вас вниз в Понтрезину.

[Вебкод: 53248](#)



35

Цюрих: Маршрут вокруг Цюрихского озера

Прекрасный водный путь.

Живописные берега Цюрихского озера – идеальное место для жизни. Состоящий из десяти частей 115-километровый маршрут вокруг Цюрихского озера расскажет вам об истории региона, покажет колоритные деревушки и, конечно же, приведет к самым интересным смотровым площадкам с чудесными видами на прибрежные леса и ущелья. Ждет вас и приятная прогулка по мосту, который раньше соединял Рапперсвиль и Хурден.

[Вебкод: 43537](#)



36

Тичино, Раса: высокогорный маршрут Пиццо Леоне

Романтические высоты.

Через ущелье Мелецца фуникулер доставит вас от старинной деревушки Вердасио до деревни Раса, где запрещено автомобильное движение. Отсюда по Пиццо Леоне пешком через красочные каштановые рощи долины Вайлер Монти. Панорамные виды с горного хребта на долину Чентовалли и озеро Маджоре. А потом спуститесь в Порто Ронко, откуда на лодке или автобусе до Асконы.

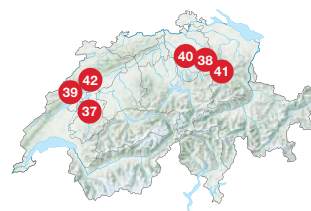
[Вебкод: 191244](#)



Особые панорамы

Горизонты шире.

Чтобы порадовать себя чудесным видом, совсем не обязательно забираться на высокую гору. Иногда достаточно подняться на крепостную стену старинного замка или на высокую колокольню и увидеть крыши старого города или живописное озеро. В Швейцарии бесчисленное количество смотровых площадок, высотой от 478 до целых 3883 метров над уровнем моря. Наслаждайтесь панорамами!



37

Фрибург: Часовня Лорето

Небесные перспективы.

В верхнем квартале Фрибурга, прямо на границе немецко- и франкоговорящей Швейцарии, стоит часовня Лорето в стиле раннего барокко – копия пилигримской церкви Санта Каса в итальянской деревне Лорето. С места, где стоит часовня, открывается превосходный вид на городские дома, собор Святого Николая и на холмы, поля и регион Предальпье.

Вебкод: [28449](#)



38



Регион Цюриха, Рапперсвиль: Линденхюгель

Цитрусовые деревья в городе роз.

Благодаря своим высоким башням замок Рапперсвиль доминирует над «городом роз». Со смотровой площадки Линденхюгель можно полюбоваться панорамой Цюрихского озера с островами Уфенау и Лютцелау и окрестными холмами. Панорамная площадка – всего в нескольких минутах пешком от исторического квартала внизу.

Вебкод: [28372](#)

39



Юра и три озера, Валь-де-Траверс: Крё дю Ван

Взгляд в бездну.

Крё дю Ван – впечатляющее горное плато со 160-метровыми вертикальными скалистыми выступами. Здесь проходит граница между кантонами Невшатель и Во. Долина, 4 км в длину и более 1 км в ширину, – крупнейшая заповедная территория региона. Она образовалась более 200 млн. лет назад. А захватывающие дух виды, открывающиеся буквально за каждым поворотом бегущей вниз тропы, останутся в вашей памяти надолго.

Вебкод: 57250



Цюрих: Карлстурм


Цюрих. Вид сверху.

Подъем на 62-метровую Карлстурм, одну из двух башен цюрихского собора Гроссмюнстер – это 187 ступеней. Когда стоишь на смотровой площадке на самом верху кажется, что весь город, блестящее на солнце озеро и далекие альпийские вершины лежат у ваших ног.

Вебкод: 38276

40

*Типично
швейцарская.*



Улыбки при посадке в самолет. Шоколад в полете.

Эти небольшие знаки внимания в сочетании с персонализированным сервисом и индивидуальный подход делают рейсы SWISS особенными.

Легендарное гостеприимство авиакомпании SWISS и высочайшее швейцарское качество в сочетании с великолепными видами в иллюминаторе.

→ SWISS.COM

41

Регион Цюриха, Амден: Шапф

Пролетая над озером Вален.

Из городка Амден можно увидеть озеро Вален с высоты птичьего полета. А если подняться повыше, то вид открывается еще более впечатляющий, озеро во всей красе и Гларнские Альпы от горы Мюртшеншток до пика Лейсткамм – самого высокого в регионе.

Вебкод: 28398



Юра и три озера, Биль / Бьенн: Лигерц

Живописная панорама.

Церковная колокольня стоит на ковре из виноградников, возвышаясь над деревней Лигерц. Сегодня в некогда популярную среди паломников часовню съезжаются молодожены, привлекает их романтическая обстановка и чудесные пейзажи. С церковной террасы открывается прелестная панорама на залитые солнцем виноградники, озеро Биль и заснеженные альпийские вершины на горизонте.

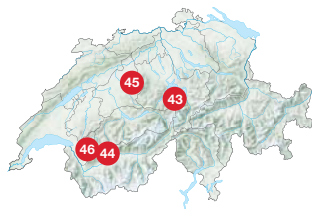
Вебкод: 39408

42

Активный отдых на природе.

Больше трети территории Швейцарии занимают горы, возможно поэтому здесь такое разнообразие развлечений на свежем воздухе. Но Швейцария – это не только красивая природа. Инфраструктура тоже первоклассная: тысячи километров пешеходных, велосипедных и водных маршрутов.

43



Люцерн, регион Люцернского озера, Энгельберг: подвесной мост Титлис

Мост через пустоту.

Дорога до вершины горы Титлис очень интересна. Ведь здесь работает первая в мире «вращающаяся» канатная дорога, кабинки которой медленно крутятся вокруг собственной оси. Недалеко от станции подъемника на высоте 3020 м находится ледниковый грот и самый высокий подвесной мост в Европе Titlis Cliff Walk. Полюбуйтесь лежащей внизу долиной и океаном альпийских вершин вокруг.



Вебкод: [160743](#)

44

Кантон Вале, Кран-Монтана: горный велосипед

Велосипедная панорама.

17-километровый кольцевой маршрут – настоящий вызов для горных велосипедистов. Трасса начинается от деревушки Аминона около Кран-Монтаны, проходит через уникальный горный ландшафт у пещеры дю Сцех и круто поднимается к Tièche. Отсюда начинается спуск в долину, лежащую у подножия горы Петит Бонва, где в ресторане Plimachit вас ждет заслуженный отдых.

Вебкод: [191298](#)



*Отдых,
бьющий
рекорды.*



Швейцарские развлечения на природе в цифрах и фактах. 64000 км пешеходных маршрутов, 11000 км велосипедных дорожек и 8000 км трасс для горного велосипеда к вашим услугам. Любители катания на роликах будут рады 2000 км идеально подготовленного покрытия, а поклонников сплавов на каноэ ждут 330 км водных путей. Еще у нас 670 летних горных железных дорог и 152 комфортабельные альпийские «хижины» на 9200 мест. В итоге – идеальные условия для превосходного отдыха на природе.

→ MySwitzerland.com/outdoor

45

Кантон Берн, Бернское нагорье, Люег:
Сырная тропа Эмменталь

*Электро-
велосипед и
панорамы.*

Люег или «панорамный холм» – в самом сердце долины Эмменталь. Свое название это место получило благодаря открывающемуся с высоты 860 м чудесному виду на всю долину – родину всемирно любимого швейцарского сыра. Люег – одна из остановок на маршруте для электрических велосипедов по сырной тропе Эмменталь.

Вебкод: 173519



46



Кантон Во, регион Женевского озера, Ле Дьяблере: Ледник 3000

Летние снежные забавы.

Превосходно оборудованный зимний парк на Леднике 3000 – идеальный способ охладиться среди летних снегов. Местная смотровая площадка предлагает величественную панораму швейцарского горного царства: 24 пика выше 4000 м. А если любите острые ощущения, добро пожаловать на Alpine Coaster – самую высокогорную трассу для тобоггана в мире.

Вебкод: 110955

УНИКАЛЬНЫЕ МОМЕНТЫ.


ПОСМОТРЕТЬ
ВИДЕО



Zermatt. No matter what



SWISS MADE в Швейцарии



ROLEX
AUDEMARS PIGUET
BAUME & MERCIER

B
SWISS

ck

CARL F. BUCHERER

Chopard

GP
GIRARD-PERREGAUX

GUCCI

H. Moser & Co.

IWC
SCHAFFHAUSEN

JAEGGER-LECOULTRE

LONGINES

PIAGET

RADO

ROGER DUBUIS

swatch

TAG Heuer

TISSOT



BUCHERER

1888

WATCHES JEWELRY GEMS

Basel Bern Davos Genève Interlaken Lausanne Locarno Lugano Luzern St. Gallen
St. Moritz Zermatt Zürich | bucherer.com

Предложения туроператоров.

Панорамы Швейцарии

Люцерн – Санкт-Мориц – Церматт –
Интерлакен



Путешествие на панорамных поездах

8 дней / 7 ночей, отели 3 – 4*,
предложение действительно до
30 октября 2014 г.

BSI Group

От **48 776** руб. на чел.

Бронируйте по тел. + 7 495 785 55 35

www.bsigroup.ru

Велосипедно-пешеходный тур

Берн – Тун – Интерлакен



Активный отдых

8 дней / 7 ночей, отели 3*,
предложение действительно до
15 октября 2014 г.

Бюро 3 Виза

От **62 585** руб. на чел.

Бронируйте по тел. +7 495 621 49 19

www.myswiss.ru

Любимый город Цюрих

Цюрих



Экскурсионный тур

7 дней / 6 ночей, отель 4*,
предложение действительно
до 8 ноября 2014 г.

Ирида

От **45 000** руб. на чел.

Бронируйте по тел. +7 812 702 79 02

www.irida.spb.ru

Элегантная Швейцария

Цюрих – Люцерн – Интерлакен –
Берн – Женева



Экскурсионный тур

8 дней / 7 ночей, отели 4*,
предложение действительно до
04 октября 2014 г.

Джет Тревел

От **79 727,53** руб. на чел.

Бронируйте по тел. +7 495 626 89 00

www.jettravel.ru

Очаровательный Монтре

Монтре



Отдых на озере, СПА, экскурсии
8 дней / 7 ночей, отели 3 – 5*,
предложение действительно до
31 октября 2014 г.

Pac Group

От **55 050** руб. на чел.

Бронируйте по тел. +7 495 543 90 90

www.pac.ru

Городские панорамы



Панорамы швейцарских городов –
особое удовольствие. Здесь можно
полюбоваться не только небом над
головой, но и окружающей природой,
ведь Альпы – буквально в двух шагах.
Модные бары на крышах, рестораны в
башнях и на террасах отелей – отличные
места для того, чтобы понаблюдать за
миром в расслабленной манере.

MySwitzerland.com

1000 волшебных капель

Лейкербад – Виллар



Семейные приключения

15 дней / 14 ночей, отели 4 – 5 *,
предложение действительно с 10
по 24 августа 2014 г.

Детский центр «Пеликан»

От **120 000** руб. на чел.

Бронируйте по тел. +7 499 426 35 04

www.pelekan.ru

Каникулы в стране озер

Женева – Монтре – Берн – Базель –
Люцерн – Цюрих – Лугано



Экскурсионный тур

10 дней / 9 ночей, отели 3 – 5 *,
предложение действительно до
30 ноября 2014 г.

Роза Ветров Мир

От **61 067** руб. на чел.

Бронируйте по тел. +7 495 956 50 25

www.roza-mir.ru

Летний лагерь Лемания

Лозанна



Детский отдых

От двух недель, Lemanian college,
предложение действительно
с 30 июня по 15 августа 2014 г.

Старый двор

От **68 000** руб. на чел.

Бронируйте по тел. +7 495 956 28 06

www.starydvor.ru

Летние каникулы с умом

Монтре – Аскона – Цуг



Детский отдых с изучением иностранного языка

От 13 дней, Ecole Suisse de Langues,
предложение действительно
в июле – августе 2014 г.

Швейцарский дом путешествий

От **113 600** руб. на чел.

Бронируйте по тел. +7 812 325 88 66

www.swisshouse.ru

Люцерн – музей транспорта – Пилатус

Люцерн – Люцернское озеро



Экскурсионный тур

5 дней / 4 ночи, отели 3 – 4 *,
предложение действительно до
30 сентября 2014 г.

Swiss Travel Club

От **67 197** руб. на чел.

Бронируйте по тел. +7 812 328 05 05

www.swisstravelclub.ru

Панорамные рестораны



Что может быть лучше, чем вкусный и
сытный обед или ужин в горах или городе,
где к основным блюдам прилагаются еще
и фантастические панорамные виды?
Таких уютных ресторанов в Альпах и
городах Швейцарии очень много. Вы
быстро доберетесь до любого из них,
пешком или на кабельном подъемнике.
Приятного аппетита!

MySwitzerland.com

Гостеприимство, сказочное, как наши пейзажи.

«Настоящее швейцарское качество» – не пустые слова. Наш теплый прием, внимание наших сотрудников и традиционная кухня обеспечат вам прекрасные впечатления о Швейцарии еще до начала Вашего путешествия.



A STAR ALLIANCE MEMBER 

Our sign is a promise.

